	J03.07		Д (ДОМУВАЊЕ)	Б (ВОСПИТУВАЊЕ И ДОБРОСИ МАМОЕЊЕ)	В (ЗДРАВЈЕ И СОЦИЈАЛНА ЗАШТИТА)	Г2, Г3, Г4 (ПОСЕБНА ИНДУСТРИЈА, СТОКАРСКИ И СТОВАРНИ ДВОРОВИ)	Г1 (ЗАНАЕТЧИЈА ИНДУСТРИЈА)	Д1 (ТРГОВСКО ВОЗДУШНО ПОЛЕ)	Д2 (ЗАШТИТНО ЗЕЛЕНИЛО)	Д3 (СПОРТ И РЕКРЕАЦИЈА)	Д4 (КОМЕРЦИЈАЛНИ ПРОСТОРИ)	Е1 (КОМУНАЛНА ИНФРАСТРУКТУРА - ЗАЈАВА ОПШТИНСКИ ПРОСТОРИ, УЛИЦИ И ЈАВНИ ПОВРШИНИ)	Е2 (КОМУНАЛНА СУПРАСТРУКТУРА)	Е3 (КОМУНАЛНА ИНФРАСТРУКТУРА)	ТОТАЛНА ПОВРШИНА ОПФАТ ДЕТАЛЕН УРБАНИСТИЧКИ ПЛАН
согласно Извод од **РП**	%	100%	79.00%	0.00%	0.00%	0.00%	0.00%	0.00%	1.00%	0.00%	0.00%	0.00%	0.00%	0.00%	20.00%
	ХА	15.07	11.91	0.00	0.00	0.00	0.00	0.00	0.15	0.00	0.00	0.00	0.00	0.00	3.01
согласно **ДУП**	%	100%	56.07%	0.00%	0.00%	0.00%	0.00%	26.48%	3.78%	0.00%	0.00%	0.00%	1.33%	0.00%	12.34%
	ХА	15.07	8.45	0.00	0.00	0.00	0.00	3.99 *	0.57	0.00	0.00	0.00	0.20 **	0.00	1.86

* намена утврдена согласно член 81 од Правилникот за стандарди и нормативи за урбанистичко планирање

** градежна парцела за трафостаници и бензинска пумпна станица

ПРОФИЛИ НА СООБРАЌАЈНИЦИ
СОБИРНИ УЛИЦИ

пат Горно Нерези (ул. Козле 1)

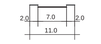

Јужна обиколница Водно

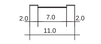

СЕРВИСНИ УЛИЦИ

С4 ; С5 ; С8

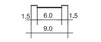

С6 (А)

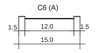

СТАНБЕНИ УЛИЦИ

УЛ.ТРНОДОЛ

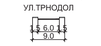

СТ1, СТ2, СТ3, СТ5, СТ4, УЛ.ЛЕСНОВСКА,УЛ.КНЕЗ ХАЦОН, УЛ.КНЕЗ ТРПИМИР, УЛ.ПОП БОГОМИЛ, УЛ.ПР.КОНСТАНТИН

ПРИСТАПНИ УЛИЦИ
П1,П4,П5,П6,П8

ПРИСТАПНИ УЛИЦИ
П7

ДЕТАЛЕН УРБАНИСТИЧКИ ПЛАН ГРАДСКА ЧЕТВРТ Ј 03, БЛОК 07 ОПШТИНА КАРПОШ, СКОПЈЕ

ДЕЛ	ПЛАНСКА ДОКУМЕНТАЦИЈА	ПЛАНСКИ ПЕРИОД	2019-2024
ПОВРШИНА	16.03 ха	РАЗМЕР	1 : 1000

ГРАНИЦА НА ПЛАНСКИ ОПФАТ			ВОДОВОД: ПОСТОЕЧКА МРЕЖА
РЛ РЕГУЛАЦИОНА ЛИНИЈА		ПЛАНИРАНА КОТА НА НИВЕЛАЦИЈА	ВОДОВОД: ПЛАНИРАНА МРЕЖА
ГРАНИЦА НА ГРАДЕЖНА ПАРЦЕЛА	253.13		ВОДОВОД: ПЛАНИРАНА МРЕЖА ЕГЗП
ГЛ ГРАДЕЖНА ЛИНИЈА		ПЛАНИРАН ПАД НА УЛИЦА	ФЕКАЛНА КАНАЛИЗАЦИЈА: ПОСТОЕЧКА МРЕЖА
ПОМОШНА ГРАДЕЖНА ЛИНИЈА			
			ФЕКАЛНА КАНАЛИЗАЦИЈА: ПЛАНИРАНА МРЕЖА
7.1, 7.2, 7.3,... БРОЈ НА ПАРЦЕЛА		РЕГУЛАЦИОНА ЛИНИЈА СОГЛАСНО РП И ГУП	АТМОСФЕРСКА КАНАЛИЗАЦИЈА: ПОСТОЕЧКА МРЕЖА
П+1 ПЛАНИРАНА КАТНОСТ			АТМОСФЕРСКА КАНАЛИЗАЦИЈА: ПЛАНИРАНА МРЕЖА
Н= ПЛАНИРАНА ВИСИНА НА ВЕНЕЦ	J 03.07	ОЗНАКА НА БЛОК	
А1,А3 ДОМУВАЊЕ ВО СТАНБЕНИ КУЌИ ГРУПНО ДОМУВАЊЕ		ГРАНИЦА НА БЛОК	ДИСЛОКАЦИЈА НА ПОСТОЕЧКИ ВОДОВИ
А2 ДОМУВАЊЕ ВО СТАНБЕНИ ЗГРАДИ		10 kV КАБЕЛ	БАКАРЕН КАБЕЛ
Д1 ПАРКОВСКО ЗЕЛЕНИЛО		ПОСТОЕЧКА ТРАФОСТАНИЦА	ТФ КАНАЛ
		10 kV КАБЕЛ ПЛАНИРАН	ОПТИЧКИ КАБЕЛ
		ПЛАНИРАНА ТРАФОСТАНИЦА	ПЛАНИРАН ГАСОВОД (ГУП)
Д2 ЗАШТИТНО ЗЕЛЕНИЛО	РУЖА НА ВЕТРОВИ		
Е2 КОМУНАЛНА СУПРАСТРУКТУРА - ТРАФОСТАНИЦА БЕНЗИНСКА ПУМПНА СТАНИЦА			
Е1 КОМУНАЛНА ИНФРАСТРУКТУРА КОЛОВОЗ			
ТРОТОАРИ, ПРИСТАПИ И ЈАВНИ СООБРАЌАЈНИ ПОВРШИНИ			

ИЗРАБОТУВАЧ	ИВАНОВ ИНЖЕНЕРИНГ ДООЕЛ БОРИС КИДРИЧ 12/16; БИТОЛА ЛИЦЕНЦА ЗА ИЗРАБОТУВАЊЕ НА УРБАНИСТИЧКИ ПЛАНОВИ БР.0023	УПРАВИТЕЛ САШКО ИВАНОВ дипл	
НАРАЧАТЕЛ	ОПШТИНА КАРПОШ, СКОПЈЕ		
ОВЛАСТЕНИ ПЛАНЕРИ	НАТАЛИ ТАШЕВСКА ГИЛЕВСКА дипл ОВЛАСТУВАЊЕ 0.0094	САШКО ИВАНОВ дипл ОВЛАСТУВАЊЕ 0.0095	
СОРАБОТНИЦИ	СТЕФАНИЈА ИВАНОВ АНДРИЈАН ИВАНОВ ЦВЕТАНКА ДОЧЕВА		
ПРИЛОГ	СИНТЕЗЕН ПЛАН		
ТЕХ. БРОЈ	0801-06-02/19	ДАТУМ 07.2019	ЛИСТ 7